

94 VEINTE

MAGAZINE



Cenizas del paraíso

RÍO GRANDE - TIERRA DEL FUEGO - ARGENTINA
Revista de distribución gratuita - AÑO III - Nro 20 - JUNIO 2023

TRANSPORTE PETREL



C.A. Buenos Aires Oficinas y Depósitos en
Avda. F. Fernández de la Cruz 2476- Villa Soldati
Tel. 011 1567546242 / 02964 15557037

Bahía Blanca Oficinas y Depósitos en
Leopoldo Lugones 2685
Tel.: 0291 5070402

Río Gallegos
Tel.: 02964 15557037

Río Grande Oficinas y Depósito
Calle Sarmiento 3326 -
Parque Industrial
Tel.: 02964 15553800 -
15610580 - 15610623

Tolhuin
Tel.: 02964 15557037

Ushuaia Oficina
Los Ñires 2885 -Bo. del Pipo
Tel.: 02901 15501666



PROTEGER, PRESERVAR Y RESPETAR LO QUE TENEMOS

Después de 169 días con sus respectivas noches el incendio que asoló la reserva “Corazón de la Isla” tiene bien ganado el mote de “mayor desastre ambiental en la historia fueguina”. Es necesario remarcar lo de las respectivas noches para contextualizar, porque todo lo que se lograba combatiendo las llamas y los focos ígneos durante el día, la sequía, el viento y la angustia de quienes habitan en la zona lo agravaban de noche. Durante largas horas, días y semanas, el fuego no descansaba y la gente tampoco. Y es posible que hoy, cuando las grises y elevadas columnas de humo parecen haber quedado tan lejos en el tiempo, se pasen por alto los momentos de zozobra, impotencia y por qué no de desesperación vividos.

Han ocurrido en la historia de la isla otros incendios forestales cuyos rastros aun hoy se observan. Pero éste marca un antes y un después. En todo. Campañas de concientización más profundas y constantes sobre el fuego; actualización urgente de la legislación para regular aún más la preservación de las áreas protegidas y aumentar las penalidades para quienes las incumplan; formación de brigadas de combate de incendios, profesionalizadas, equipadas y localizadas en forma estratégica en distintos lugares de la Provincia; creación de una Escuela o Instituto de Socorristas, Rescatistas y/o brigadistas contra incendios y otros incidentes ambientales; inversión en equipamiento y unidades móviles hidrantes; disposición de patrullajes más numerosos y frecuentes; realización de obras para encender fuego como fogones o parrillas en lugares que se habiliten para eso como así también para el depósito de residuos en cantidad suficiente, podrían ser algunas de las medidas en que las autoridades en particular y las organizaciones civiles en general deberían trabajar para evitar

futuros hechos como el vivido en los últimos meses.

Debe ser un deber impostergable tomar decisiones que conduzcan hacia esas y otras acciones para evitar nuevos desastres, o minimizar los daños en caso de ocurrencia de hechos que pongan en peligro el patrimonio ambiental, histórico y natural de la extensión jurisdiccional y geográfica fueguina. Y por qué no agregar también otros valores no menos importantes como el patrimonio cultural, arquitectónico y turístico por los que también la sociedad toda debe velar y preservar. En definitiva es todo lo que tenemos.

Pero volviendo al tema que nos ocupa, es importante que no todo lo que se hace o se haga se oriente únicamente a las áreas legisladas: Reserva Playa Larga; Reserva Costa Atlántica Tierra Del Fuego; Reserva Corazón de la Isla; Reserva Río Valdez; Reserva Laguna Negra y Península Mitre, recientemente declarada Área Protegida, además, claro está, del Parque Nacional Tierra del Fuego y de la reserva ecológica Isla de los Estados. Cada arroyo, cada río, lago o laguna; cada bosque, turbera, montaña, elevación, playa y costa marítima con su fauna, flora y minerales son nuestro patrimonio más sensible, vulnerable y valioso, y deben protegerse. Como decían nuestros pueblos originarios: deben respetarse...


Para finalizar, el ánimo de la nota central que se ocupa del tema en cuestión, era avanzar sobre una evaluación sobre las pérdidas sufridas por el incendio, pero sólo silencio ha sido la respuesta a las consultas efectuadas por esta revista tanto en sectores oficiales como privados. Entendemos que esas respuestas llegarán y por eso la aclaración de que se trata de una primera nota. Tal vez no sea mucho, pero por algo hay que empezar...

Los hijos escriben sobre sus padres

JUAN MANUEL VIDAL Y MARÍA SANTOS

UNA VIDA DE EMPRENDEDORES

Por Rosana Cárdenas (nieta)



Transcurría la década del 50 cuando **Juan Manuel Vidal** y doña **María Santos Aguilar Peranchiguay**, oriundos de la isla de Chiloé, República de Chile, tomaron la decisión de irse de sus pagos en busca de un mejor porvenir. Juan Manuel, nació en la comuna de Llicaldá y María en Nercón, e iniciaron la travesía que los llevó a la provincia más austral de la República Argentina, teniendo que adaptarse rápidamente a los inviernos más crudos, dejando atrás el clima templado de su región.

Ya en la isla de Tierra del Fuego, consiguieron trabajo en el puesto “Herminita”, perteneciente a la estancia Ruby. Hasta ese entonces era una pareja de emprendedores sin hijos.


Al cabo de unos años se trasladaron a

la estancia San Martín, al norte de la isla, donde María se desempeñaba como cocinera y Juan Manuel como su ayudante. Fuera de su jornada laboral, ella se dedicaba a realizar trabajos de costura para las empresas cercanas. Por estos tiempos tuvieron dos hijos, Alberto “Beto” y Rosa Isabel, ambos vivieron sus primeros años de la infancia en la estancia, donde pasaban sus días jugando en medio del frío, usando la imaginación para pasarla mejor. Dentro de sus anécdotas, contaban que se perdieron jugando, encontraron el rumbo, pero también con un poco de miedo. Ambos aprendieron diferentes cosas viviendo en la estancia, como por ejemplo a manejar a tan temprana edad, algo común para esos tiempos.

En 1965, esta joven pareja compró su primera vivienda en la ciudad, en calle 9 de Julio, entre Moyano y Alberdi. Alberto y Rosa iniciaron la escolaridad en la Escuela No 2 “Benjamín Zorrilla”. Años después vendieron esa casa y compraron otra, ubicada en la calle Libertad al 800 que pertenecía al Sr. Alvarado, alias Chocolate. En este domicilio María comenzó su propio negocio, bajo la denominación “Bar Sol de Mayo”, un negocio dedicado a brindarle comidas y bebidas a los peones rurales. Mientras tanto, Juan Manuel, era taxista de la parada No 1.

Mi abuelo, falleció a temprana edad, en 1973, entonces María no bajó los brazos pues, con espíritu emprendedor y fortaleza, siguió adelante con su vida. Formó pareja nuevamente, y tuvo a un tercer hijo, Segundo Belarmino Mansilla.

María, luego de sufrir por muchos años de demencia senil, una enfermedad muy cruel que afectó a toda la familia, falleció a los 89 años. Aquí, su inquebrantable andar, cedió a los años. Sus descendientes fuimos muy afortunados de haberla tenido, escuchamos sus historias, la lucha y sufrimiento que pasó, en una generación en la que prevaleció el machismo y ella supo darle pelea y levantarse. María marcó a toda su familia, nos dio contención, fomentó la unión familiar, las costumbres, las mesas llenas de comida, las fiestas donde no faltaba el baile y la diversión, su bondad y solidaridad.



ATENCIÓN CIUDADANA

REALIZÁ TU CONSULTA, RECLAMO O SOLICITUD DE MANERA SENCILLA Y RÁPIDA.

OBRAS SANITARIAS

OBRAS VIALES

HIGIENE URBANA

SERVICIOS PÚBLICOS

SERVICIOS VETERINARIOS

 **RÍO GRANDE**
CIUDAD TECNOLÓGICA



RG
RÍO GRANDE
MUNICIPALIDAD

SIN PERSPECTIVA DE GÉNERO NO HAY JUSTICIA

"NI UNA MENOS", a ocho años de la primera marcha masiva destinada a visibilizar la violencia machista.

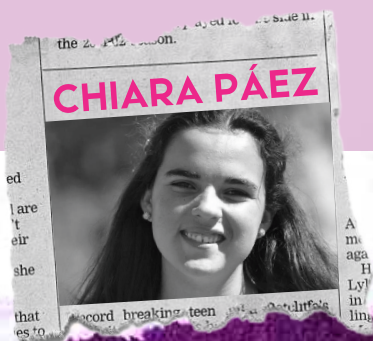


Por Jesica Ojeda

Abogada feminista. Asesora legal de Asociación Civil y Asistencial Viento de Cambios en Red.

Transcurría 2015 y la violencia por motivos de géneros se volvía cada vez más cruel en nuestro país. El **femicidio de Chiara Páez**, fue el detonante para que el 3 de junio de ese año miles de personas se movilizaran en marchas masivas en todo país bajo la consigna **"Ni una menos"**.

Chiara tenía 14 años y estaba embarazada, fue golpeada, descuartizada y enterrada por su novio de 17 años. El 11 de mayo de 2015 tomó estado público esta triste noticia. En ese momento la periodista Marcela Ojeda publicó el siguiente tweet: *"Actrices, políticas, artistas, empresarias, referentes sociales ... mujeres, todas, bah... ¿no vamos a levantar la voz? ¡NOS ESTÁN MATANDO!"*



Así, el 3 de junio de 2015 a las 17, las mujeres nos organizamos y marchamos por las calles de todo el país al grito de: **ni una menos!** En nuestra ciudad la convocatoria fue realizada por las periodistas Florencia Basso, Gabriela Bersier y Lorena Uribe, y tuvo lugar en la Plaza Almirante Brown.

En ese momento, las fundadoras de Ni Una Menos jamás iban a pensar que la convocatoria se convertiría, años después, en uno de los **movimientos políticos más influyentes**, que no sólo marca agenda en la Argentina sino también que inspiró a feministas de otros países.

Desde 2015, todos los años, en la misma fecha se realizan marchas masivas en todo el país para visibilizar los femicidios, la violencia contra las mujeres y las desigualdades de género en todos los ámbitos. Nació con la consigna 'Ni Una Menos' pero bajo esa misma forma se fueron agregando distintos pedidos que se unificaron en diferentes consignas:

#BastaDeViolenciaMachista

#AbortoLegal

#VivasLibresyDesendeudadas

Desde 2015 la Corte Suprema de Justicia de la Nación elabora un registro de datos estadísticos de las causas judiciales en las que se investigan muertes violentas de mujeres cis, mujeres trans y travestis por razones de género. Para llevar adelante esta tarea, la Oficina de la Mujer de la Corte Suprema de Justicia de la Nación (OM-CSJN), requirió la colaboración de todas las jurisdicciones del país, quienes desde entonces aportan la información relativa a las causas, las víctimas y los sujetos activos. El último informe de Registro Nacional de Femicidios de la Justicia Argentina (RNFJA) es de 2021 con un total de **251 víctimas** letales de violencia machista. El **62%** fue cometido por parejas o ex parejas, el **39%** convivían, **182 niñas, niños y adolescentes quedaron sin madre**. Datos que pueden corroborarse en el sitio web: **www.csjn.gov.ar**

Ante la ausencia de datos oficiales actualizados, las organizaciones feministas recopilan información, de esta manera el **Observatorio Ahora Que Si Nos Ven** (www.ahoraquesinosven.com.ar) informó para 2023, hasta el pasado 30 de abril, un total de 99 femicidios. El 38% fue cometido por parejas y el 17% por ex parejas, quedando sin madres 71 infancias.

Ni Una Menos generó un gran cambio social y cultural sobre la violencia de género y los femicidios en Argentina, que se extendió en toda América Latina. Pero, a su

vez, generó cambios respecto a leyes y políticas públicas. Así en 2015 se promulgó la Ley Nacional No 27.234 Educar en Igualdad: Prevención y Erradicación de la violencia de Género; y la Ley Nacional No 25.929 de Parto Humanizado; en 2017 la Ley Nacional No 27.412 de Paridad de Género (nuestra provincia aún no sancionó la paridad); en 2019 la Ley Nacional No 27.499 conocida como Ley Micaela, por el femicidio de la joven Micaela García a sus 21 años. En el mismo año se creó el Ministerio de Mujeres, Género y Diversidad. En 2020 la Ley No 27.610 que regula el acceso a la interrupción voluntaria del embarazo y en 2021 la Ley No 27.636 de promoción del acceso al empleo formal para personas travestis, transexuales y transgénero, que busca garantizar el cupo laboral a partir del piso del 1% de la dotación de la administración pública para ese colectivo.

Pese a estos logros, aún falta una transformación social, cultural, económica y estructural de la cual el Poder Judicial no es ajeno. Por ello este año la consigna es:

#ReformaJudicialTransfeminista



Pensar una reforma judicial desde una perspectiva feminista implica analizar todo el sistema de administración de justicia y la manera en que debe vincularse con las políticas públicas. Es vital que el Poder Judicial incorpore la perspectiva de género y erradique esa cultura conservadora, elitista, clasista y patriarcal que se evidencia en infinidad de fallos. Es importante construir una justicia que pueda dar una respuesta sanadora y reparatoria a las personas en situación de violencia por motivos de género.

Que los feminismos estemos incorporando en nuestras agendas una

definición sobre la justicia es permitirnos repensar aquel contrato social originario -donde quedamos excluidas- tensionando las bases mismas de la definición de Estado. Es una apuesta que nos devuelve a la escena de lo público en contraposición al espacio privado que nos retiene como ser social negado. Estamos definiendo una nueva forma de vivir en comunidad, y en esa nueva organización social buscamos remover los privilegios de clase, de raza y de género que han vulnerado históricamente nuestros derechos.

Préstamos para empleados de Gobierno, jubilados y empleados de la Municipalidad de Rio Grande.

HASTA \$350.000



OTROS BENEFICIOS PARA ASOCIADOS:

- Electrodomésticos hasta 24 cuotas.
- Subsidios por nacimiento, adopción, casamiento, incendio y fallecimiento.



**ASOCIACIÓN MUTUAL
PREVISIONAL FAGUINA**

Rio Grande, Belgrano 1043
Lunes a Viernes de 10hs a 18hs
Whatsapp: 2901-658898

GRUPO MULTIMEDIOS
TAURO 



www.radioplus983.com



www.riograndeplus.com.ar



2964-465514

ANTÁRTIDA ARGENTINA, EL DEPARTAMENTO FUEGUINO MÁS AUSTRAL

BASES TEMPORALES

BASE CÁMARA



BASE MATIENZO



BASE BROWN



BASE PETREL



BASE MELCHIOR



BASE DECEPCIÓN



BASE PRIMAVERA



Desde el 27 de octubre de 2017 el Sector Antártico Argentino y las Islas Orcadas del Sur integran el **departamento Antártida Argentina de la provincia de Tierra del Fuego, Antártida e Islas del Atlántico Sur**.

La superficie estimada de la Antártida Argentina es de 1.461 597 Km², de la cual 965.314 km² corresponden a tierra firme. La capa de hielo en la calota glaciaria tiene un espesor de 2 km en promedio y las temperaturas oscilan entre 0° en verano y -60° en invierno, aunque en ciertos puntos puede descender a aproximadamente -82°.

La Argentina administra trece bases en la Antártida, de las cuales seis son permanentes (operativas todo el año, donde residen unas 130 personas según el

último censo) y el resto, temporarias (operativas sólo en verano). De ellas, dos son administradas directamente por la Cancillería: Carlini (permanente, ex base Jubany) y Brown (temporaria). Las demás bases son administradas por el Comando Conjunto Antártico (Ministerio de Defensa). Ellas son Base Orcadas, Base Marambio, Base Esperanza, Base San Martín y Base Belgrano II (permanentes); y las bases temporarias Melchior, Decepción, Cámara, Primavera, Petrel y Matienzo.

Para el desarrollo de sus actividades antárticas, la Argentina cuenta actualmente con una flota marítima encabezada por el Buque Rompehielos **ARA Almirante Irizar**, recientemente



recuperado tras una década de inactividad, y una serie de buques de apoyo, adquiridos en los últimos años (como el ARA Islas Malvinas, ARA Puerto Argentino y ARA Estrecho San Carlos). La flota suele completarse con un buque de transporte (ARA Canal de Beagle/ARA Bahía Agradable), y se la despliega en aguas antárticas entre diciembre y marzo de cada año.

La flota aérea está compuesta por aviones Hércules C-130, un avión Twin Otter DHC 6 apostado en forma permanente en Base Marambio (Biturbohélice de ala alta, tren de aterrizaje dual -terrestre y nieve- y capacidad para 6 pasajeros), Helicópteros Bell 412, operativos en verano desde Base

Marambio, y dos helicópteros Super Puma a bordo del Rompehielos Irizar.

Nuestro país fundamenta su reclamo sobre este Sector en virtud de múltiples elementos, entre los que se destacan la contigüidad geográfica y continuidad geológica con el territorio argentino; la instalación y ocupación permanente de bases antárticas y el desarrollo de actividad científica por más de un siglo; y la herencia histórica de España, entre otros. El Sector Antártico Argentino forma parte del territorio de la **Provincia de Tierra del Fuego, Antártida e Islas del Atlántico Sur** (Ley 23.775), aunque está sujeto al régimen del Tratado Antártico, firmado en 1959. Antártida Argentina. Y fueguina...



LO QUE EL FUEGO SE LLEVÓ

(PARTE 1)

El 30 de noviembre de 2022 se produjo un incendio forestal en la zona de Estancia Carmen, en la reserva provincial “**Corazón de la Isla**”, en cercanías del lago Yehuin, que las autoridades provinciales dieron oficialmente por extinguido el 17 de mayo de este año.

Fue el incendio más grande en la historia de la provincia. Para controlarlo y extinguirlo se desempeñaron en la zona más de **150 combatientes y brigadistas** y una cantidad no precisada de unidades móviles, maquinaria vial, transporte pesado, tanques cisterna, aviones y helicópteros hidrantes, entre otros elementos y vehículos afectados.

Participaron en las tareas de control y extinción distintas fuerzas, organismos y organizaciones: intervino personal y miembros de la Dirección Provincial de

Manejo del Fuego; el Servicio Nacional de Manejo del Fuego; Parques Nacionales; Bomberos Voluntarios; guardaparques provinciales; Defensa Civil; Policía Provincial y Federal y Armada Argentina.

Las crónicas lugareñas cuentan que todo comenzó a unos 40 kilómetros al oeste de Tolhuin, en el centro mismo de la isla, aparentemente por un fogón mal apagado, cerca de un refugio turístico. El fuego se propagó a la zona boscosa, amenazando instalaciones de estancias cercanas y hasta un asentamiento de viviendas. No hay información acerca de que las llamas hayan afectado ningún caserío ni que se hayan registrado personas heridas.

¿Pescadores? ¿Caminantes? ¿Acampantes? Algún día se sabrá. O tal vez no. En cualquier caso, el daño que este voraz incendio ha provocado fue cuantioso y todavía no calculado –o no informado aún– en términos reales de superficie (aunque

estimaciones hechas en febrero, en pleno combate del fuego, hablaban de más de 12.000 hectáreas); o de pérdida de especies arbóreas del bosque afectado: en sectores vírgenes hay árboles de hasta 40 metros de altura con prevalencia de ejemplares nativos y milenarios de lenga, ñire y guindos. Además, también debe evaluarse el daño en la fauna, mayoritariamente integrada por guanacos, zorros colorados y decenas de especies de aves.

DEL PARAÍSO AL INFIERNO

La reserva “Corazón de la Isla”, es un área creada para proteger importantes y valiosos sectores de bosque, turbales. También existen complejos turísticos y un extraordinario sistema de aguas comprendido por los lagos Chepelmut, Yehuin y Yakush interconectados entre ellos. Toda la zona, incluida la comunidad de Tolhuin y las estancias allí ubicadas, configuran para la población fueguina un verdadero paraíso paisajístico y un invaluable patrimonio ambiental, histórico turístico.

Pues tanto la población de Tolhuin como de varias estancias cercanas como La Rinconada donde viven varias familias vieron ese paraíso convertirse en infierno en

solo cuestión de horas. Incluso, hasta que las acciones oficiales se fueron organizando y llegando a todos los lugares afectados o en riesgo, fue necesaria la iniciativa particular de lugareños que en muchos casos tomaron sus propias decisiones para protegerse.

VOLVER A EMPEZAR

Dependiendo de la zona, las especies y las condiciones climáticas, recuperar un bosque del daño provocado por un incendio forestal puede tardar entre 30 y 50 años. La recuperación forestal al incendio implica el regreso de especies de árboles, arbustos y pastos como los que había antes del incendio, aunque un paisaje puede regenerarse sin volver necesariamente a su composición anterior de árboles. En cuanto al suelo, en condiciones favorables, es posible su recuperación en un plazo de 1 a 5 años tras soportar la quemazón de un incendio.

Mientras tanto rige ley de emergencia ambiental por incendios forestales (prohibición total de encendido de fuego en zonas agrestes) sancionada por la legislatura fueguina el 7 de diciembre. De no mediar alguna prórroga o modificación, la misma expira este 30 de junio.



HIDRÓGENO VERDE

EL CAMINO HACIA UN MUNDO SIN CONTAMINACIÓN

El hidrógeno es el primer elemento de la tabla periódica. Es el elemento químico más liviano que existe, su átomo está formado por un protón y un electrón y es estable en forma de molécula diatómica (H_2). Es el elemento más abundante en el universo y en condiciones normales se encuentra en estado gaseoso. Es insípido, incoloro e inodoro.

Hasta aquí una de las tantas definiciones que pueden encontrarse acerca de este elemento descubierto en 1766 por Henry Cavendish.

En estado puro, para lo cual se lo debe aislar de algunos de los compuestos que integra, como el carbono (compuestos orgánicos) o el oxígeno (el caso del agua), es un combustible limpio y sostenible. Limpio porque para generarlo no se producen emisiones contaminantes y sostenible porque se obtiene a base de energías renovables, que es lo que lo encarece respecto de otros combustibles que se extraen en forma directa como el carbón, el gas o el petróleo y cuya utilización genera contaminación ambiental a través de las emisiones de dióxido de carbono (CO_2). La descarbonización del planeta es uno de los objetivos que se han marcado países de todo el mundo para 2050.



VERDE QUE TE QUIERO VERDE

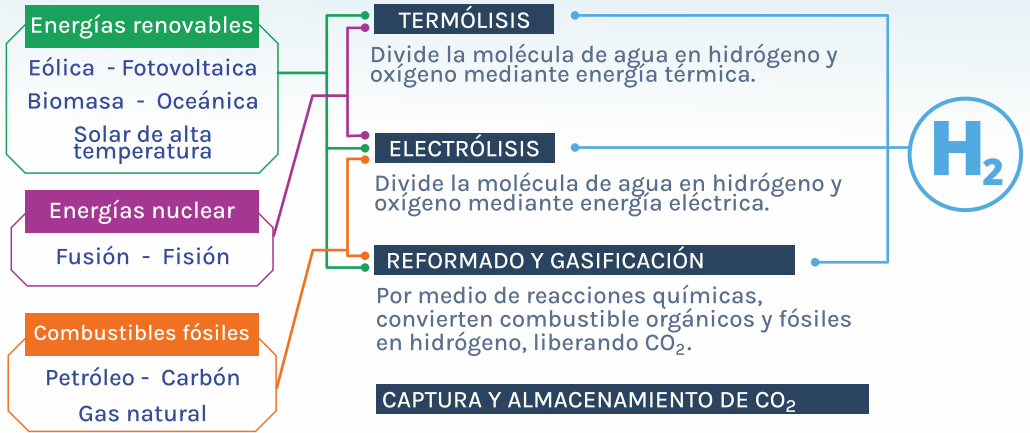
El hidrógeno verde se produce a partir de agua y energías renovables. La obtención por electrólisis a partir de fuentes renovables consiste en la descomposición de las moléculas de agua (H_2O) en oxígeno (O_2) e hidrógeno (H_2). Históricamente, el hidrógeno se ha obtenido usando combustibles fósiles. Esta separación también se puede hacer con energía eléctrica o gas natural, pero la fórmula más amigable con el medio ambiente es producirlo con energía solar y eólica. Y allí aparece una oportunidad para la Argentina y en especial para Tierra del Fuego.

Argentina cuenta con la mayor reserva eólica del planeta en la Patagonia, uno de los puntos neurálgicos de lo que será en los próximos años la producción de hidrógeno



Tipo de energía utilizada

Proceso




verde a escala global. La producción de hidrógeno existe hace rato. Pero producirlo “verde” significa hacerlo sin contaminar, sin emisiones de carbono hacia la atmósfera, la principal fuente de calentamiento global. En este contexto de necesaria transformación de la matriz energética, Tierra del Fuego decidió apostar por sus recursos naturales. Tiene el recurso eólico y tiene también su costa marítima, que es fundamental porque para el proceso de obtención de hidrógeno se necesita agua.

Así surgió el estudio de viabilidad alrededor de las posibilidades del hidrógeno que analizó todos los factores:

los vientos, la topografía, la disponibilidad de agua (de mar) y la infraestructura existente. El análisis se focalizó en los costos de la cadena de producción de hidrógeno verde, azul y productos derivados, en términos de competitividad logística. Y del estudio surgió que la alternativa más promisoría es uno de los subproductos del hidrógeno verde: el 'amoníaco verde'. Es decir, producción de hidrógeno a partir de energía limpia y su conversión local en amoníaco, un fertilizante con múltiples usos en la producción de alimentos y que tiene una fuerte demanda a nivel mundial.

INVERSIONES A LA VISTA, PERO...



La empresa estadounidense **MMEX Resources Corporation**, a través de un acuerdo tecnológico con **Siemens Energy**, invertirá **500 millones de dólares** para producir **hidrógeno verde en Tierra del Fuego** con el objetivo de generar entre 120 y 190 millones de exportaciones anuales a partir de su entrada en funcionamiento en **2025**.

Entre las razones argumentadas por MMEX para elegir Tierra del Fuego se destacan la calidad de los vientos en la provincia austral, su ubicación estratégica

frente al océano (que facilita la logística exportadora) y las ventajas tributarias que ofrece por ser una zona franca (ausencia de impuesto al valor agregado y menor tributo a la renta, entre otras).

Según Télam, la firma estadounidense proyecta la construcción de un **campo eólico de hasta 300 megavatios** (160 MW base), y una planta de electrólisis que permitirá obtener más de 55 toneladas de hidrógeno verde por día, en la ciudad de Río Grande. "El objetivo será desarrollar una unidad de conversión de amoníaco o metanol de 300



toneladas diarias para exportaciones globales, que se realizarán a través de una infraestructura de carga marítima propia", informó MMEX.


Para hacerse de los fondos necesarios para desarrollar el negocio en su totalidad, la compañía buscará obtener financiamiento en bancos multilaterales y de desarrollo como la CAF y el Banco Interamericano de Desarrollo. Actualmente se encuentra realizando los estudios de evaluación del recurso eólico.

El gerente de Financiamiento de proyectos de MMEX, Nabil Katabi, le dijo a Télam que "Tierra del fuego tiene los mejores vientos del mundo, mucha tierra vacía y está sobre el mar, ubicada frente a Asia y Europa. Estas ventajas naturales

se combinan con que es una zona franca y tiene ventajas tributarias, lo que nos permite pensar un buen desarrollo". El proyecto de la empresa del país de América del Norte está pensado desde una lógica meramente exportadora y su apuesta principal es conseguir clientes de Asia y Europa durante al menos 20 años.

Sin embargo, Katabi quiere más ventajas (por no decir todas). **Consideró innecesario generar un marco normativo propio para el sector y se mostró enfáticamente en desacuerdo ante la posibilidad de establecer un esquema de retenciones a las exportaciones del combustible: "mataría a la industria antes de que haya nacido". (¿En serio?)**





EL SUELO

RECURSO PARA UN CULTIVO EXITOSO

Por Téc. Susana Nilda Aressi

Referente del Programa Prohuerta
INTA AER Río Grande- TDF AIAS



En estas latitudes, la temporada otoño - invierno se caracteriza por algunas de las labores culturales para el que quiera iniciarse a la actividad. Dentro de la planificación de los espacios productivos y de las características del recurso que poseemos, debemos hacer hincapié en detectar primeramente qué tipo de estructura y profundidad orgánica posee el suelo con el que contamos. Paralelamente recomendamos realizar compostaje, aporte importante a la ecología. Es así que se realiza el reciclado de residuos orgánicos para esta acción. Pero vamos por partes y hablemos un poquito del suelo, nuestro recurso más importante.

Nuestros suelos son por lo general pobres. Los invito a incursionar más sobre el tema...



El suelo se formó hace miles de años, por acción del clima, los microorganismos, la vegetación, la topografía y el tiempo.

Tengamos en cuenta que el suelo tiene vida. En él existen millones de pequeños seres vivos como gusanos, larvas y microorganismos, algunos de los cuales no podemos ver a simple vista como bacterias, levaduras, nematodos y otros. Lo más importante de estos organismos es que trabajan en pos del suelo. Algunos solo lo remueven, otros son los encargados de formar las partículas que en conjunto

forman la estructura.

Está ampliamente comprobado que un suelo con buena estructura, que no sea ni demasiado pesado (mayor porcentaje de partículas pequeñas como las de arcilla) ni demasiado arenoso (mayor porcentaje de partículas de arena), y rico en nutrientes, en fertilidad, hará crecer plantas más sanas y más resistentes a las plagas, enfermedades e incluso a las adversidades climáticas.

Suelo sano, planta sana



En un suelo sano se obtienen cultivos sanos y de alto rendimiento, con un impacto mínimo en el medio ambiente. Es un suelo que también brinda propiedades estables al crecimiento y salud de los cultivos haciendo frente a condiciones adversas. Por ejemplo, si las lluvias son menores o mayores en la cantidad óptima, el rendimiento no sería tan negativo como en un suelo de menor calidad.

La capacidad de un cultivo de resistir o tolerar el ataque de insectos, plagas y enfermedades, está ligada a las propiedades del suelo: suelos de alta cantidad de materia orgánica y alta actividad de los organismos que en él habitan, generalmente son más fértiles y poseen una abundancia de organismos benéficos que prevén la infección.

Si en nuestro patio, encontramos algunas lombrices, sabemos que juegan un rol muy importante, que las acciones de sus sistemas digestivos sirven para macerar y mezclar residuos con las bacterias en sus aparatos digestivos y de esta manera sus desechos están disponibles para que otro organismo los utilice. El rol de las lombrices en la tierra es también importante para ayudar a la filtración del agua en los suelos durante lluvias intensas.

Debemos tener en cuenta que la diversidad biológica del suelo es parte importante de la salud y estabilidad del agroecosistema. Rotaciones con varios cultivos diferentes; grandes cantidades de residuos de distintos cultivos; cultivos de cobertura; adición de abonos, son prácticas que ayudan a aumentar una población diversa de organismos del

suelo. Podemos dejar los residuos grandes orgánicos en la superficie del suelo y esto aumentará las poblaciones de lombrices que se alimentan en esos espacios. Los residuos de superficie son un buen hábitat para arañas, que se alimentan de insectos y pueden reducir las poblaciones de plagas, como también no permiten que el clima y la erosión sean perjudiciales, dejando así un suelo mullido, húmedo y nutritivo. Suelos desnudos: agotamiento y desertificación.





REORIXINS



Por Marita Ojeda

@almalengua

¡Hola mi gente linda de 94veinte Magazine! Aquí les traigo una nueva herramienta para sanar heridas ancestrales.

REORIXINS es una sigla y significa Re Origen por (x) interpretación de síntoma. Fue presentada por Pablo Almazán, creador de la corriente americana llamada Decodificación Bioemocional. Es una terapia profunda y reveladora, por eso es mejor llamarla Ceremonia.

Una de las consecuencias de lo que ha sucedido a través de la ilusión del tiempo es que el lenguaje ha perdido palabras que identifiquen mejor a los hechos profundos del alma y se suele caer, por ese motivo, en nombres técnicos, rígidos, REORIXINS.

Es un paquete sincrónico muy movilizador que comprende constelaciones familiares, desdoblamiento del tiempo, estudios transgeneracionales, terapias de vidas pasadas, y PNL (Programación neurolingüística) pero siempre desde la Cosmovisión originaria y teniendo como eje la interpretación que se da al síntoma en Decodificación Bioemocional.

Sus aplicaciones son prácticamente ilimitadas y eso es debido a que, desde la mirada de la Decodificación Bioemocional, no existe un solo síntoma o problemática en la vida actual que no sea una consecuencia de hechos pasados, de situaciones que no han podido gestionar nuestros ancestros y que siguen una y otra vez apareciendo de diferentes maneras y bajo distintos hechos y síntomas en la vida de la descendencia. De este modo y sabiendo que el síntoma es el aviso más sincero para nuestro mejor camino, ya que viene desde nuestro inconsciente, es a través de él que ingresamos en esta ceremonia a encontrarnos con cada uno de nuestros ancestros para permitirle

AUNQUE NADA CAMBIE,
SI YO CAMBIO,
TODO CAMBIA



expresar en primera persona todos sus dolores, secretos, miedos, juicios, vivenciar sus tragedias, escuchas sus mensajes, para luego pasar a desprogramarlos, cambiar sus emociones, brindar recursos, transmutar, comunicar al clan, trasladar el mensaje a la descendencia y comunicar a toda Gaia y a la fuente el final de una distorsión. Entendemos que, por el simple hecho de estar en una experiencia terrena y transitando un síntoma o situaciones que hacen a una vida no plena, estamos influidos por una distorsión.

Una gran ventaja de REORIXINS es que se puede hacer con o sin datos del árbol genealógico, de modo que es aplicable a todas las personas, pero además una maravillosa opción para quienes no cuentan con datos o solo con datos parciales, personas adoptadas,

descendientes de inmigrantes, hijos sin datos ancestrales, etc.

Pese a que REORIXINS se presentó a principios de 2015 (se presentó en Argentina en enero de 2015) ya existen Consultores de Reorixins que han transitado este paso profundo de ser puentes de esta hermosa ceremonia en Humano Puente. Para realizar este paso es necesario haber hecho antes las Jornadas de Decodificación y la Apertura de Decodificación Bioemocional donde se comprende profundamente el abordaje y significado de los síntomas, la experiencia de lo que llamamos Vida, la distorsión a través del tiempo, la mirada ancestral originaria y muy antigua sobre el ser, la armonía de las emociones y el entorno donde aprendemos las etapas en que ese síntoma quedó grabado y programado (Contemporaneidad, Proyecto y Sentido

**LOS GRANDES CAMBIOS SIEMPRE
VIENEN ACOMPAÑADOS DE UNA FUERTE SACUDIDA.
NO ES EL FIN DEL MUNDO,
ES EL INICIO DE UNO NUEVO.**

Gestacional y Transgeneracional) para ir allí desde diferentes abordajes y con diferentes herramientas a desprogramar, brindar recursos y reprogramar ese Bing Bang individual que genera a cada uno su propio Universo.

“Absolutamente nada en este Universo está librado al azar. Todo es una creación cuántica perfecta para trascender algo que ya ocurrió antes. El origen de un síntoma es una distorsión anterior, inclusive, a esta experiencia física, una manifestación en el cuerpo de viejas historias que el clan ha sufrido y no ha podido superar. El síntoma no viene nunca como un castigo ni como un resultado casual. Un síntoma viene a que sepas quién eres y qué has venido a hacer”.

**¡ ALEGRA TE DE SER
LA OVEJA NEGRA
DE LA FAMILIA.
NO CUALQUIERA
TIENE EL VALOR
DE CAMBIAR
LA HISTORIA !**

COLABORAN EN ESTA EDICIÓN

- SUSANA ARESSI
- ROSANA CÁRDENAS
- GUILLERMO GONZÁLEZ
- JÉSICA OJEDA
- MARITA OJEDA

STAFF DE

94VEINTE 
MAGAZINE

Dirección Gral.

Carlos Jardas

Director Periodístico

Darío Galbaldo

Producción y
realización comercial

**Grupo
Multimedios Tauro**

Taller de impresión

Gráfica Sánchez
Marcelo T. de Alvear 3304
Bs. As.

Diseño y diagramación

Vuelta Creativa

Registro de la Propiedad
Intelectual: en trámite.



Opiná sobre la revista y suscribite en forma gratuita para recibirla en tu domicilio a:

94veintemagazine@gmail.com



USHUAIA

a
tu
lado

Construyendo el mejor futuro



USHUAIA
MUNICIPALIDAD

www.ushuaia.gov.ar



No tenés que llegar rápido, tenés que llegar seguro.

A partir del 15 de mayo será obligatorio
el uso de cubiertas de invierno
en las rutas y caminos provinciales.



Recordá conducir con precaución.

somos